

Stazioni Confermate per la Sydney Metro West



2019

Visione dell'artista della stazione metropolitana di Westmead.

I lavori per la costruzione della Sydney Metro West cominceranno nel 2020- introducendo una rete metropolitana di prim'ordine nel Western Sydney

La pianificazione è ormai iniziata, confermando le nuove stazioni metropolitane di Westmead, Parramatta, Sydney Olympic Park, North Strathfield, Burwood North, Five Dock, e The Bays Precinct.

Sydney Metro West sarà la prossima grande metropolitana della città, un nuovo collegamento che raddoppierà la capacità ferroviaria tra il CBD di Sydney e Parramatta. La metropolitana diventerà il modo più semplice e veloce di viaggiare tra i due centri.

Il progetto fornirà circa 24 chilometri di doppi tunnel tra Westmead e il CBD di Sydney, collegando nuove comunità ai servizi ferroviari, alleggerendo la pressione dalle linee ferroviarie esistenti, sostenendo la crescita dell'occupazione e fornendo un servizio migliore ai 3,2 milioni di persone che vivono nella zona del Western Sydney entro il 2036.

Il governo del NSW sta valutando le stazioni opzionali di Rydalmere e Pyrmont e sono in corso ulteriori piani per determinare la posizione di una nuova stazione metropolitana nel CBD di Sydney.

Caratteristiche principali della Sydney Metro West:



Accesso più rapido e frequente verso i principali centri di impiego e istruzione come Parramatta, Sydney Olympic Park e The Bays



Una nuova stazione metropolitana a Westmead, uno dei più grandi distretti sanitari ed educativi dell'Australia



Portare per la prima volta dei nuovi servizi ferroviari a Burwood North, Five Dock e The Bays



Una nuova stazione metropolitana al Sydney Olympic Park - il distretto di Sydney per lo sport e l'intrattenimento



Integrazione con la restante rete di trasporti pubblici



Completamente accessibile con ascensori e accesso a livello tra treni e piattaforme



Treni di nuova generazione completamente climatizzati



Tutte le infrastrutture della Sydney Metro come stazioni, treni e binari sono di proprietà del governo del NSW



Sydney Metro utilizza biglietti Opal e le tariffe sono stabilite dal governo del NSW



Sydney Metro West avrà un obiettivo di tempo di viaggio di circa 20 minuti tra Parramatta e il CBD di Sydney

Le stazioni della Sydney Metro West

Westmead

La stazione metropolitana proposta per Westmead sarà situata sul lato est di Hawkesbury Road, a sud dell'attuale stazione

di Westmead. La stazione avrà un ingresso su Hawkesbury Road.



Westmead Hospital.

Westmead

Parramatta

Parramatta

La stazione metropolitana proposta per Parramatta sarà locata nel tratto di strada delimitato da George, Macquarie, Church e Smith Streets con un ingresso su Horwood Place.



Western Sydney University, Parramatta.

Rydalmere

Rydalmere

La stazione di Rydalmere è stata presa in considerazione come opzione strategica soggetta a fattibilità.



Western Sydney University, Rydalmere.

Clyde

Silverwater

Sydney Olympic Park

North Strathfield

Sydney Olympic Park

La stazione metropolitana proposta per il Sydney Olympic Park sarà situata a sud della stazione esistente di Olympic Park. La stazione si trovava a est di Olympic Boulevard con gli ingressi della stazione principale tra Herb Elliot Avenue e Figtree Drive, appena fuori Dawn Fraser Avenue.



Sydney Olympic Park.

North Strathfield







La stazione della metropolitana proposta per North Strathfield sarà adiacente alla stazione esistente di North Strathfield. Le nuove piattaforme metropolitane si affiancano alla stazione e all'ingresso esistenti.


La stazione avrà un nuovo ingresso da Queen Street.



Bar a North Strathfield.

Leggenda

-  Sydney Metro West (allineamento finale da confermare)
-  Area investigativa nel CBD di Sydney
-  Stazioni opzionali
-  Servizi
-  Deposito e rimessaggio
-  Rete suburbana di Sydney Trains

0 3km 

Five Dock

La stazione proposta per Five Dock sarà situata appena fuori Great North Road, tra East Street e poi all'angolo tra Second Avenue e Waterview Street. L'ingresso della stazione sarà situato su Fred Kelly Place, appena fuori Great North Road.



Great North Road, Five Dock.

The Bays Precinct

La stazione proposta per The Bays sarà situata tra Glebe Island e White Bay Power Station con un ingresso a sud di White Bay.



White Bay.

Sydney CBD

La posizione della stazione proposta nel Sydney CBD sarà determinata a seguito di ulteriori indagini e coinvolgimento della comunità e delle parti interessate.



Una stazione della Sydney Metro.

Five Dock

Pyrmont

Sydney
CBD

Burwood
North

The Bays
Precinct

Burwood North

La stazione proposta per Burwood North sarà situata all'angolo tra Burwood e Parramatta Road, con ingressi sia sul lato nord che su quello sud di Parramatta Road.



Burwood Park.

Pyrmont

La stazione di Pyrmont è stata presa in considerazione come opzione strategica soggetta a fattibilità.



L' Australian Maritime Museum.

Lavorare con la comunità

Place managers

Sydney Metro West ha degli esperti dedicati alle relazioni con la comunità chiamati place managers che possono essere contattati per ulteriori informazioni sul progetto. Il loro ruolo è quello di agire come un unico contatto diretto tra i membri della comunità e il gruppo di progetto.

Acquisizione di proprietà

I nostri manager personali e di acquisizione si metteranno in contatto con qualsiasi proprietario o inquilino la cui proprietà è direttamente interessata dal progetto.



Evento della comunità Sydney Metro

I prossimi passi successivi

Dal 2016, Sydney Metro sta lavorando assieme alle comunità locali, le parti interessate e l'industria per creare un progetto che fornirà una rete metropolitana veloce, sicura e affidabile.

Il team del progetto Sydney Metro West presenterà documenti dettagliati di pianificazione e valutazione ambientale per ulteriore esposizione pubblica e consulto con la comunità.

Una dichiarazione di impatto ambientale per la prima fase del progetto - da Westmead a The Bays e Sydney CBD - sarà esposta al pubblico nel 2020. Ulteriori fasi della Sydney Metro West saranno valutate nelle successive dichiarazioni di impatto ambientale.

Durante il periodo espositivo, la comunità sarà incoraggiata a dire la propria su argomenti come gli impatti sulla costruzione, il rumore e le vibrazioni, l'accesso al sito, il traffico e le azioni di Sydney Metro. Il gruppo di progetto ospiterà anche una serie di sessioni pubbliche in cui i membri del gruppo di progetto potranno rispondere a qualsiasi domanda.

sydneymetro.info



Processo di pianificazione per Sydney Metro West



Scansiona qui per visualizzare il resoconto del progetto Sydney Metro West

Contattaci

- 1800 612 173** Community information line disponibile 24 ore
- sydneymetrowest@transport.nsw.gov.au**
- Sydney Metro West, PO Box K659, Haymarket NSW 1240
- Se necessiti di un interprete, contatta il TIS National al **131 450** e richiedi che chiamino il **1800 612 173**